

ОПИСАНИЕ МЕСТОПОЛОЖЕНИЯ ГРАНИЦ

Зона публичного сервитута объекта "Газораспределительная сеть д. Киняево, Бяльково, Гридино",
кадастровый номер 50:24:0000000:3940

(наименование объекта, местоположение границ которого описано (далее - объект))

Раздел 1

Сведения об объекте

№ п/п	Характеристики объекта	Описание характеристик
1	2	3
1	Местоположение объекта	Московская область, р-н Орехово-Зуевский
2	Площадь объекта ± величина погрешности определения площади ($P \pm \Delta P$)	20 756 м ² ± 50 м ²
3	Иные характеристики объекта	Вид объекта реестра границ: Зона с особыми условиями использования территории Содержание ограничений использования объектов недвижимости в пределах зоны или территории: Публичный сервитут, для целей размещения линейных объектов системы газоснабжения, их неотъемлемых технологических частей. Срок установления 49 лет.

Раздел 2

Сведения о местоположении границ объекта

1. Система координат МСК 50, зона 2					
2. Сведения о характерных точках границ объекта					
Обозначение характерных точек границ	Координаты, м		Метод определения координат характерной точки	Средняя квадратическая погрешность положения характерной точки (Mt), м	Описание обозначения точки на местности (при наличии)
	X	Y			
1	2	3	4	5	6
№ п/п контура: 1					
1	467 921,80	2 272 834,86	Аналитический метод	0,01	—
2	467 944,91	2 272 838,80		0,01	
3	467 956,25	2 272 845,93		0,01	
4	467 973,39	2 272 858,41		0,01	
5	467 985,14	2 272 867,81		0,01	
6	467 994,51	2 272 874,71		0,01	
7	467 996,79	2 272 882,08		0,01	
8	468 000,03	2 272 895,71		0,01	
9	468 004,30	2 272 917,14		0,01	
10	467 979,43	2 272 925,62		0,01	
11	467 928,13	2 272 932,85		0,01	
12	467 928,69	2 272 936,81		0,01	
13	467 980,37	2 272 929,52		0,01	
14	468 016,94	2 272 917,08		0,01	
15	468 021,78	2 272 926,56		0,01	
16	468 014,89	2 272 930,06		0,01	
17	468 024,38	2 272 948,91		0,01	
18	468 030,92	2 272 960,48		0,01	
19	468 036,29	2 272 970,75		0,01	
20	468 040,85	2 272 980,27		0,01	
21	468 052,39	2 273 001,54		0,01	
22	468 055,90	2 272 999,63		0,01	
23	468 055,67	2 272 999,21		0,01	
24	468 062,63	2 272 995,06		0,01	
25	468 060,57	2 272 991,62		0,01	
26	468 053,76	2 272 995,69		0,01	
27	468 044,41	2 272 978,45		0,01	
28	468 039,87	2 272 968,96		0,01	
29	468 034,44	2 272 958,56		0,01	
30	468 027,90	2 272 947,03		0,01	
31	468 020,26	2 272 931,83		0,01	
32	468 027,16	2 272 928,30		0,01	
33	468 020,77	2 272 915,78		0,01	
34	468 040,19	2 272 908,78		0,01	
35	468 041,74	2 272 913,07		0,01	
36	468 045,50	2 272 911,71		0,01	
37	468 043,94	2 272 907,40		0,01	
38	468 066,48	2 272 899,07		0,01	
39	468 080,04	2 272 894,44		0,01	
40	468 080,85	2 272 896,90		0,01	
41	468 084,63	2 272 895,51		0,01	
42	468 083,83	2 272 893,15		0,01	
43	468 113,27	2 272 883,07		0,01	
44	468 119,79	2 272 896,60		0,01	
45	468 137,15	2 272 931,25		0,01	
46	468 147,91	2 272 953,15		0,01	

Раздел 2

Сведения о местоположении границ объекта

1	2	3	4	5	6
47	468 166,72	2 272 989,51		0,01	
48	468 175,31	2 273 005,66		0,01	
49	468 196,35	2 273 047,93		0,01	
50	468 178,77	2 273 069,30		0,01	
51	468 160,20	2 273 091,19		0,01	
52	468 162,70	2 273 093,77		0,01	
53	468 181,83	2 273 071,86		0,01	
54	468 201,09	2 273 048,47		0,01	
55	468 178,87	2 273 003,83		0,01	
56	468 170,26	2 272 987,65		0,01	
57	468 151,49	2 272 951,35		0,01	
58	468 140,08	2 272 928,13		0,01	
59	468 126,00	2 272 900,29		0,01	
60	468 117,08	2 272 881,76		0,01	
61	468 127,00	2 272 878,35		0,01	
62	468 127,69	2 272 880,05		0,01	
63	468 131,29	2 272 878,48		0,01	
64	468 130,76	2 272 877,00		0,01	
65	468 153,40	2 272 868,86		0,01	
66	468 161,99	2 272 866,00		0,01	
67	468 162,20	2 272 866,65		0,01	
68	468 166,00	2 272 865,39		0,01	
69	468 165,76	2 272 864,66		0,01	
70	468 186,46	2 272 856,63		0,01	
71	468 186,67	2 272 857,33		0,01	
72	468 190,40	2 272 855,85		0,01	
73	468 190,19	2 272 855,14		0,01	
74	468 201,95	2 272 850,43	Аналитический метод	0,01	—
75	468 212,23	2 272 846,79		0,01	
76	468 212,48	2 272 847,50		0,01	
77	468 216,25	2 272 846,17		0,01	
78	468 216,00	2 272 845,46		0,01	
79	468 221,02	2 272 843,68		0,01	
80	468 225,18	2 272 863,02		0,01	
81	468 225,02	2 272 876,60		0,01	
82	468 226,40	2 272 920,98		0,01	
83	468 243,27	2 272 961,24		0,01	
84	468 246,96	2 272 959,69		0,01	
85	468 246,80	2 272 959,33		0,01	
86	468 250,75	2 272 957,68		0,01	
87	468 249,21	2 272 953,98		0,01	
88	468 245,26	2 272 955,64		0,01	
89	468 235,17	2 272 931,55		0,01	
90	468 238,36	2 272 930,04		0,01	
91	468 236,64	2 272 926,42		0,01	
92	468 233,62	2 272 927,86		0,01	
93	468 230,94	2 272 921,47		0,01	
94	468 233,38	2 272 920,18		0,01	
95	468 231,52	2 272 916,64		0,01	
96	468 230,29	2 272 917,29		0,01	
97	468 229,04	2 272 874,60		0,01	
98	468 229,18	2 272 862,62		0,01	
99	468 224,83	2 272 842,33		0,01	
100	468 235,94	2 272 838,40		0,01	
101	468 236,65	2 272 840,39		0,01	

Раздел 2

Сведения о местоположении границ объекта

1	2	3	4	5	6
102	468 240,41	2 272 839,05	Аналитический метод	0,01	—
103	468 239,71	2 272 837,06		0,01	
104	468 245,52	2 272 835,00		0,01	
105	468 272,97	2 272 826,22		0,01	
106	468 280,76	2 272 847,84		0,01	
107	468 276,03	2 272 849,54		0,01	
108	468 277,49	2 272 853,27		0,01	
109	468 282,12	2 272 851,61		0,01	
110	468 300,75	2 272 905,24		0,01	
111	468 304,53	2 272 903,94		0,01	
112	468 296,12	2 272 879,56		0,01	
113	468 299,77	2 272 878,30		0,01	
114	468 298,47	2 272 874,52		0,01	
115	468 294,81	2 272 875,78		0,01	
116	468 289,05	2 272 859,08		0,01	
117	468 293,48	2 272 857,47		0,01	
118	468 292,41	2 272 853,61		0,01	
119	468 287,70	2 272 855,31		0,01	
120	468 278,01	2 272 828,43		0,01	
121	468 285,68	2 272 825,71		0,01	
122	468 285,01	2 272 821,66		0,01	
123	468 279,63	2 272 823,60		0,01	
124	468 277,93	2 272 795,19		0,01	
125	468 281,56	2 272 795,18		0,01	
126	468 281,56	2 272 791,18		0,01	
127	468 277,89	2 272 791,19		0,01	
128	468 277,75	2 272 774,59		0,01	
129	468 280,56	2 272 774,57		0,01	
130	468 280,53	2 272 770,57		0,01	
131	468 277,72	2 272 770,59		0,01	
132	468 277,57	2 272 744,44		0,01	
133	468 279,06	2 272 744,44		0,01	
134	468 279,06	2 272 740,44		0,01	
135	468 277,53	2 272 740,44		0,01	
136	468 277,12	2 272 723,28		0,01	
137	468 278,58	2 272 723,26		0,01	
138	468 278,56	2 272 719,24	0,01		
139	468 277,08	2 272 719,25	0,01		
140	468 276,57	2 272 674,61	0,01		
141	468 278,68	2 272 674,58	0,01		
142	468 278,64	2 272 670,58	0,01		
143	468 276,53	2 272 670,61	0,01		
144	468 276,38	2 272 658,09	0,01		
145	468 276,83	2 272 646,64	0,01		
146	468 282,39	2 272 646,75	0,01		
147	468 282,42	2 272 642,85	0,01		
148	468 276,99	2 272 642,64	0,01		
149	468 278,45	2 272 609,57	0,01		
150	468 286,49	2 272 610,01	0,01		
151	468 286,71	2 272 606,01	0,01		
152	468 278,64	2 272 605,57	0,01		
153	468 280,72	2 272 560,49	0,01		
154	468 286,06	2 272 560,72	0,01		
155	468 286,22	2 272 556,72	0,01		
156	468 280,90	2 272 556,50	0,01		

Раздел 2

Сведения о местоположении границ объекта

1	2	3	4	5	6
157	468 282,04	2 272 527,80		0,01	
158	468 286,74	2 272 527,98		0,01	
159	468 286,90	2 272 523,98		0,01	
160	468 282,19	2 272 523,80		0,01	
161	468 282,99	2 272 504,34		0,01	
162	468 287,27	2 272 504,53		0,01	
163	468 287,45	2 272 500,53		0,01	
164	468 283,16	2 272 500,35		0,01	
165	468 284,16	2 272 477,16		0,01	
166	468 285,17	2 272 457,89		0,01	
167	468 287,12	2 272 438,88		0,01	
168	468 290,20	2 272 439,43		0,01	
169	468 290,57	2 272 435,45		0,01	
170	468 287,71	2 272 434,93		0,01	
171	468 291,23	2 272 415,01		0,01	
172	468 294,31	2 272 415,57		0,01	
173	468 295,01	2 272 411,63		0,01	
174	468 291,93	2 272 411,08		0,01	
175	468 292,59	2 272 407,34		0,01	
176	468 297,74	2 272 386,46		0,01	
177	468 301,48	2 272 387,36		0,01	
178	468 302,42	2 272 383,48		0,01	
179	468 298,69	2 272 382,58		0,01	
180	468 303,89	2 272 361,25		0,01	
181	468 308,11	2 272 362,26		0,01	
182	468 309,03	2 272 358,36		0,01	
183	468 304,82	2 272 357,36		0,01	
184	468 307,01	2 272 348,32	Аналитический метод	0,01	—
185	468 311,76	2 272 349,48		0,01	
186	468 312,71	2 272 345,59		0,01	
187	468 307,94	2 272 344,44		0,01	
188	468 313,86	2 272 318,92		0,01	
189	468 320,49	2 272 320,45		0,01	
190	468 321,39	2 272 316,55		0,01	
191	468 314,76	2 272 315,02		0,01	
192	468 320,79	2 272 288,83		0,01	
193	468 329,09	2 272 290,74		0,01	
194	468 329,99	2 272 286,84		0,01	
195	468 321,69	2 272 284,93		0,01	
196	468 329,44	2 272 253,09		0,01	
197	468 338,47	2 272 255,28		0,01	
198	468 339,42	2 272 251,40		0,01	
199	468 330,39	2 272 249,20		0,01	
200	468 337,07	2 272 223,92		0,01	
201	468 345,16	2 272 226,07		0,01	
202	468 346,18	2 272 222,21		0,01	
203	468 338,10	2 272 220,05		0,01	
204	468 344,09	2 272 197,81		0,01	
205	468 350,90	2 272 199,66		0,01	
206	468 351,95	2 272 195,80		0,01	
207	468 345,13	2 272 193,94		0,01	
208	468 351,11	2 272 170,82		0,01	
209	468 357,06	2 272 172,35		0,01	
210	468 358,06	2 272 168,47		0,01	
211	468 352,10	2 272 166,95		0,01	

Раздел 2

Сведения о местоположении границ объекта					
1	2	3	4	5	6
212	468 353,70	2 272 160,54	Аналитический метод	0,01	—
213	468 359,53	2 272 161,99		0,01	
214	468 360,49	2 272 158,11		0,01	
215	468 354,66	2 272 156,65		0,01	
216	468 356,10	2 272 150,78		0,01	
217	468 362,90	2 272 152,54		0,01	
218	468 363,60	2 272 148,50		0,01	
219	468 357,06	2 272 146,90		0,01	
220	468 363,10	2 272 121,85		0,01	
221	468 367,62	2 272 122,91		0,01	
222	468 368,52	2 272 119,01		0,01	
223	468 364,00	2 272 117,96		0,01	
224	468 369,09	2 272 095,79		0,01	
225	468 372,05	2 272 096,45		0,01	
226	468 372,93	2 272 092,55		0,01	
227	468 369,96	2 272 091,88		0,01	
228	468 374,27	2 272 072,49		0,01	
229	468 379,18	2 272 052,07		0,01	
230	468 381,54	2 272 042,83		0,01	
231	468 383,92	2 272 043,44		0,01	
232	468 384,90	2 272 039,56		0,01	
233	468 382,53	2 272 038,96		0,01	
234	468 386,23	2 272 024,48		0,01	
235	468 389,97	2 272 011,33		0,01	
236	468 393,39	2 272 012,31		0,01	
237	468 394,49	2 272 008,46		0,01	
238	468 391,07	2 272 007,48		0,01	
239	468 397,70	2 271 984,14		0,01	
240	468 400,83	2 271 985,02		0,01	
241	468 401,91	2 271 981,18		0,01	
242	468 398,78	2 271 980,29		0,01	
243	468 405,78	2 271 955,32		0,01	
244	468 409,50	2 271 956,37		0,01	
245	468 410,58	2 271 952,51		0,01	
246	468 406,86	2 271 951,47		0,01	
247	468 410,96	2 271 936,72		0,01	
248	468 413,70	2 271 937,45		0,01	
249	468 414,73	2 271 933,58		0,01	
250	468 412,00	2 271 932,85		0,01	
251	468 420,31	2 271 901,77		0,01	
252	468 424,25	2 271 902,85		0,01	
253	468 425,31	2 271 898,99		0,01	
254	468 421,37	2 271 897,91		0,01	
255	468 427,24	2 271 876,54		0,01	
256	468 430,74	2 271 877,49		0,01	
257	468 431,80	2 271 873,63		0,01	
258	468 428,30	2 271 872,68	0,01		
259	468 432,36	2 271 858,11	0,01		
260	468 436,08	2 271 859,24	0,01		
261	468 437,24	2 271 855,42	0,01		
262	468 433,53	2 271 854,28	0,01		
263	468 440,63	2 271 831,11	0,01		
264	468 443,55	2 271 831,98	0,01		
265	468 444,73	2 271 828,14	0,01		
266	468 441,81	2 271 827,24	0,01		

Раздел 2

Сведения о местоположении границ объекта

1	2	3	4	5	6
267	468 447,05	2 271 810,11	Аналитический метод	0,01	—
268	468 450,44	2 271 811,14		0,01	
269	468 461,64	2 271 804,45		0,01	
270	468 493,77	2 271 781,21		0,01	
271	468 519,01	2 271 761,01		0,01	
272	468 521,56	2 271 758,59		0,01	
273	468 522,11	2 271 759,18		0,01	
274	468 525,19	2 271 756,60		0,01	
275	468 524,47	2 271 755,84		0,01	
276	468 528,04	2 271 752,46		0,01	
277	468 529,34	2 271 753,88		0,01	
278	468 546,62	2 271 738,00		0,01	
279	468 546,98	2 271 738,42		0,01	
280	468 550,00	2 271 735,78		0,01	
281	468 549,63	2 271 735,37		0,01	
282	468 556,33	2 271 729,53		0,01	
283	468 582,08	2 271 705,70		0,01	
284	468 601,92	2 271 686,09		0,01	
285	468 602,22	2 271 686,40		0,01	
286	468 605,02	2 271 683,54		0,01	
287	468 604,79	2 271 683,30		0,01	
288	468 609,52	2 271 678,73		0,01	
289	468 610,66	2 271 672,55		0,01	
290	468 613,15	2 271 674,71		0,01	
291	468 615,77	2 271 671,69		0,01	
292	468 611,50	2 271 667,99		0,01	
293	468 615,60	2 271 645,89		0,01	
294	468 657,28	2 271 651,38		0,01	
295	468 669,81	2 271 652,71		0,01	
296	468 673,63	2 271 652,93		0,01	
297	468 696,86	2 271 653,13		0,01	
298	468 709,93	2 271 651,09		0,01	
299	468 716,28	2 271 648,82		0,01	
300	468 736,59	2 271 642,18		0,01	
301	468 759,20	2 271 634,44		0,01	
302	468 780,04	2 271 630,74		0,01	
303	468 790,89	2 271 628,36		0,01	
304	468 791,23	2 271 597,83		0,01	
305	468 790,44	2 271 574,48		0,01	
306	468 790,06	2 271 551,26		0,01	
307	468 790,40	2 271 551,25		0,01	
308	468 790,33	2 271 547,25	0,01		
309	468 786,00	2 271 547,32	0,01		
310	468 786,44	2 271 574,58	0,01		
311	468 787,23	2 271 597,87	0,01		
312	468 786,93	2 271 625,14	0,01		
313	468 781,18	2 271 626,40	0,01		
314	468 758,24	2 271 630,54	0,01		
315	468 735,32	2 271 638,38	0,01		
316	468 714,98	2 271 645,04	0,01		
317	468 708,94	2 271 647,19	0,01		
318	468 696,56	2 271 649,13	0,01		
319	468 671,94	2 271 648,91	0,01		
320	468 657,74	2 271 647,40	0,01		
321	468 616,33	2 271 641,95	0,01		

Раздел 2

Сведения о местоположении границ объекта					
1	2	3	4	5	6
322	468 618,36	2 271 629,71	Аналитический метод	0,01	—
323	468 628,03	2 271 631,30		0,01	
324	468 628,68	2 271 627,35		0,01	
325	468 619,02	2 271 625,76		0,01	
326	468 620,38	2 271 617,56		0,01	
327	468 622,93	2 271 596,92		0,01	
328	468 632,39	2 271 598,08		0,01	
329	468 632,71	2 271 594,08		0,01	
330	468 623,42	2 271 592,95		0,01	
331	468 624,43	2 271 584,70		0,01	
332	468 624,80	2 271 578,42		0,01	
333	468 633,25	2 271 578,91		0,01	
334	468 633,48	2 271 574,91		0,01	
335	468 625,03	2 271 574,43		0,01	
336	468 627,76	2 271 530,52		0,01	
337	468 629,12	2 271 504,95		0,01	
338	468 629,42	2 271 493,09		0,01	
339	468 637,07	2 271 493,27		0,01	
340	468 637,16	2 271 489,27		0,01	
341	468 629,52	2 271 489,09		0,01	
342	468 629,67	2 271 483,27		0,01	
343	468 637,01	2 271 483,46		0,01	
344	468 637,11	2 271 479,46		0,01	
345	468 629,78	2 271 479,27		0,01	
346	468 630,03	2 271 469,33		0,01	
347	468 629,94	2 271 442,56		0,01	
348	468 637,60	2 271 442,51		0,01	
349	468 637,58	2 271 438,51		0,01	
350	468 629,93	2 271 438,56		0,01	
351	468 629,66	2 271 415,00		0,01	
352	468 637,67	2 271 414,90		0,01	
353	468 637,63	2 271 410,90		0,01	
354	468 629,61	2 271 411,00		0,01	
355	468 629,34	2 271 388,91		0,01	
356	468 629,40	2 271 382,90		0,01	
357	468 637,71	2 271 382,99		0,01	
358	468 637,75	2 271 378,99		0,01	
359	468 629,45	2 271 378,90		0,01	
360	468 629,59	2 271 365,23		0,01	
361	468 637,69	2 271 365,32		0,01	
362	468 637,73	2 271 361,32		0,01	
363	468 629,63	2 271 361,23	0,01		
364	468 629,75	2 271 341,68	0,01		
365	468 638,07	2 271 341,70	0,01		
366	468 638,09	2 271 337,70	0,01		
367	468 629,76	2 271 337,68	0,01		
368	468 629,70	2 271 309,65	0,01		
369	468 637,46	2 271 309,58	0,01		
370	468 637,42	2 271 305,58	0,01		
371	468 629,67	2 271 305,65	0,01		
372	468 629,42	2 271 271,49	0,01		
373	468 628,49	2 271 257,07	0,01		
374	468 627,32	2 271 242,83	0,01		
375	468 626,43	2 271 228,36	0,01		
376	468 633,47	2 271 227,75	0,01		

Раздел 2

Сведения о местоположении границ объекта

1	2	3	4	5	6
377	468 633,13	2 271 223,77	Аналитический метод	0,01	—
378	468 626,09	2 271 224,38		0,01	
379	468 623,04	2 271 186,59		0,01	
380	468 631,88	2 271 185,94		0,01	
381	468 631,59	2 271 181,96		0,01	
382	468 622,74	2 271 182,60		0,01	
383	468 621,60	2 271 167,01		0,01	
384	468 620,36	2 271 157,60		0,01	
385	468 629,73	2 271 156,60		0,01	
386	468 629,31	2 271 152,62		0,01	
387	468 619,89	2 271 153,63		0,01	
388	468 617,11	2 271 128,54		0,01	
389	468 627,27	2 271 127,32		0,01	
390	468 626,79	2 271 123,34		0,01	
391	468 616,63	2 271 124,57		0,01	
392	468 615,94	2 271 117,74		0,01	
393	468 629,74	2 271 115,67		0,01	
394	468 648,32	2 271 112,53		0,01	
395	468 677,62	2 271 107,89		0,01	
396	468 694,54	2 271 105,63		0,01	
397	468 732,68	2 271 100,02		0,01	
398	468 766,64	2 271 096,04		0,01	
399	468 767,30	2 271 101,83		0,01	
400	468 771,35	2 271 101,91		0,01	
401	468 770,57	2 271 095,58		0,01	
402	468 773,73	2 271 095,20		0,01	
403	468 791,93	2 271 098,92		0,01	
404	468 791,12	2 271 102,88		0,01	
405	468 795,14	2 271 103,24		0,01	
406	468 795,85	2 271 099,73		0,01	
407	468 810,25	2 271 102,67		0,01	
408	468 827,88	2 271 105,75		0,01	
409	468 835,17	2 271 106,62		0,01	
410	468 834,96	2 271 108,40		0,01	
411	468 838,94	2 271 108,86		0,01	
412	468 839,14	2 271 107,10		0,01	
413	468 851,03	2 271 108,52		0,01	
414	468 850,95	2 271 109,47		0,01	
415	468 854,93	2 271 109,80		0,01	
416	468 855,01	2 271 108,91		0,01	
417	468 874,48	2 271 110,52		0,01	
418	468 904,72	2 271 113,30		0,01	
419	468 904,61	2 271 114,59		0,01	
420	468 908,59	2 271 114,93	0,01		
421	468 908,70	2 271 113,67	0,01		
422	468 909,11	2 271 113,70	0,01		
423	468 909,47	2 271 109,72	0,01		
424	468 874,82	2 271 106,54	0,01		
425	468 852,99	2 271 104,73	0,01		
426	468 828,46	2 271 101,79	0,01		
427	468 809,07	2 271 098,35	0,01		
428	468 774,07	2 271 091,14	0,01		
429	468 773,76	2 271 088,58	0,01		
430	468 769,73	2 271 088,41	0,01		
431	468 770,14	2 271 091,60	0,01		

Раздел 2

Сведения о местоположении границ объекта

1	2	3	4	5	6
432	468 741,33	2 271 094,98		0,01	
433	468 741,16	2 271 089,47		0,01	
434	468 737,16	2 271 089,59		0,01	
435	468 737,34	2 271 095,45		0,01	
436	468 719,91	2 271 097,77		0,01	
437	468 693,98	2 271 101,67		0,01	
438	468 677,04	2 271 103,93		0,01	
439	468 647,67	2 271 108,59		0,01	
440	468 629,11	2 271 111,72		0,01	
441	468 615,58	2 271 113,75		0,01	
442	468 613,72	2 271 092,03		0,01	
443	468 621,99	2 271 091,29		0,01	
444	468 621,63	2 271 087,31		0,01	
445	468 613,37	2 271 088,05		0,01	
446	468 611,12	2 271 063,24		0,01	
447	468 609,22	2 271 038,43		0,01	
448	468 617,40	2 271 037,81		0,01	
449	468 617,10	2 271 033,83		0,01	
450	468 608,91	2 271 034,45		0,01	
451	468 607,39	2 271 014,66		0,01	
452	468 615,69	2 271 014,02		0,01	
453	468 615,39	2 271 010,04		0,01	
454	468 607,08	2 271 010,67		0,01	
455	468 603,16	2 270 952,07		0,01	
456	468 602,86	2 270 945,30		0,01	
457	468 608,89	2 270 945,03		0,01	
458	468 608,71	2 270 941,03		0,01	
459	468 602,68	2 270 941,30	Аналитический метод	0,01	—
460	468 601,85	2 270 922,82		0,01	
461	468 607,23	2 270 922,59		0,01	
462	468 607,05	2 270 918,59		0,01	
463	468 601,66	2 270 918,83		0,01	
464	468 597,40	2 270 840,43		0,01	
465	468 606,39	2 270 839,95		0,01	
466	468 606,17	2 270 835,95		0,01	
467	468 597,18	2 270 836,44		0,01	
468	468 597,08	2 270 834,64		0,01	
469	468 597,02	2 270 809,74		0,01	
470	468 601,97	2 270 809,62		0,01	
471	468 601,87	2 270 805,62		0,01	
472	468 597,01	2 270 805,74		0,01	
473	468 596,98	2 270 795,37		0,01	
474	468 596,52	2 270 784,87		0,01	
475	468 603,98	2 270 784,53		0,01	
476	468 603,80	2 270 780,53		0,01	
477	468 596,34	2 270 780,87		0,01	
478	468 595,16	2 270 753,85		0,01	
479	468 594,22	2 270 720,63		0,01	
480	468 594,21	2 270 704,13		0,01	
481	468 598,59	2 270 704,12		0,01	
482	468 598,59	2 270 700,12		0,01	
483	468 594,21	2 270 700,13		0,01	
484	468 594,20	2 270 689,91		0,01	
485	468 594,63	2 270 674,33		0,01	
486	468 600,18	2 270 674,49		0,01	

Раздел 2

Сведения о местоположении границ объекта

1	2	3	4	5	6
487	468 600,30	2 270 670,49	Аналитический метод	0,01	—
488	468 594,74	2 270 670,34		0,01	
489	468 595,51	2 270 651,48		0,01	
490	468 600,09	2 270 651,67		0,01	
491	468 600,25	2 270 647,67		0,01	
492	468 591,67	2 270 647,32		0,01	
493	468 590,74	2 270 670,07		0,01	
494	468 590,20	2 270 689,85		0,01	
495	468 590,21	2 270 710,49		0,01	
496	468 587,39	2 270 710,49		0,01	
497	468 587,39	2 270 714,49		0,01	
498	468 590,22	2 270 714,49		0,01	
499	468 590,22	2 270 720,69		0,01	
500	468 590,59	2 270 733,71		0,01	
501	468 588,57	2 270 733,78		0,01	
502	468 588,71	2 270 737,77		0,01	
503	468 590,70	2 270 737,71		0,01	
504	468 591,16	2 270 753,99		0,01	
505	468 592,60	2 270 786,84		0,01	
506	468 589,45	2 270 786,98		0,01	
507	468 589,63	2 270 790,98		0,01	
508	468 592,78	2 270 790,84		0,01	
509	468 592,98	2 270 795,47		0,01	
510	468 593,02	2 270 812,00		0,01	
511	468 588,94	2 270 812,01		0,01	
512	468 588,96	2 270 816,01		0,01	
513	468 593,03	2 270 816,00		0,01	
514	468 593,08	2 270 834,76		0,01	
515	468 593,67	2 270 845,81		0,01	
516	468 589,53	2 270 845,99		0,01	
517	468 589,71	2 270 849,99		0,01	
518	468 593,88	2 270 849,80		0,01	
519	468 595,18	2 270 874,11		0,01	
520	468 591,63	2 270 874,29		0,01	
521	468 591,84	2 270 878,29		0,01	
522	468 595,39	2 270 878,10		0,01	
523	468 596,00	2 270 889,05		0,01	
524	468 592,21	2 270 889,26		0,01	
525	468 592,43	2 270 893,25		0,01	
526	468 596,22	2 270 893,04		0,01	
527	468 597,46	2 270 915,28		0,01	
528	468 593,78	2 270 915,48		0,01	
529	468 594,00	2 270 919,48		0,01	
530	468 597,69	2 270 919,28		0,01	
531	468 598,65	2 270 940,87		0,01	
532	468 595,67	2 270 941,00		0,01	
533	468 595,85	2 270 945,00		0,01	
534	468 598,82	2 270 944,87		0,01	
535	468 599,16	2 270 952,29		0,01	
536	468 602,06	2 270 996,41		0,01	
537	468 598,02	2 270 996,67		0,01	
538	468 598,28	2 271 000,67	0,01		
539	468 602,32	2 271 000,40	0,01		
540	468 607,14	2 271 063,58	0,01		
541	468 609,57	2 271 090,49	0,01		

Раздел 2

Сведения о местоположении границ объекта

1	2	3	4	5	6
542	468 605,92	2 271 090,82		0,01	
543	468 606,28	2 271 094,80		0,01	
544	468 609,93	2 271 094,47		0,01	
545	468 611,08	2 271 108,26		0,01	
546	468 590,49	2 271 109,67		0,01	
547	468 574,22	2 271 109,94		0,01	
548	468 574,17	2 271 107,14		0,01	
549	468 570,17	2 271 107,20		0,01	
550	468 570,22	2 271 110,01		0,01	
551	468 555,80	2 271 110,25		0,01	
552	468 542,91	2 271 110,90		0,01	
553	468 542,82	2 271 109,19		0,01	
554	468 538,82	2 271 109,39		0,01	
555	468 538,91	2 271 111,10		0,01	
556	468 518,28	2 271 112,14		0,01	
557	468 492,48	2 271 111,86		0,01	
558	468 492,50	2 271 110,01		0,01	
559	468 488,50	2 271 109,97		0,01	
560	468 488,48	2 271 111,81		0,01	
561	468 488,18	2 271 111,81		0,01	
562	468 488,14	2 271 115,81		0,01	
563	468 518,36	2 271 116,14		0,01	
564	468 520,18	2 271 116,05		0,01	
565	468 520,75	2 271 127,27		0,01	
566	468 524,75	2 271 127,07		0,01	
567	468 524,18	2 271 115,85		0,01	
568	468 555,94	2 271 114,25		0,01	
569	468 577,71	2 271 113,89	Аналитический метод	0,01	—
570	468 577,88	2 271 124,11		0,01	
571	468 581,88	2 271 124,05		0,01	
572	468 581,71	2 271 113,82		0,01	
573	468 590,66	2 271 113,67		0,01	
574	468 611,43	2 271 112,25		0,01	
575	468 612,32	2 271 122,22		0,01	
576	468 613,81	2 271 134,63		0,01	
577	468 611,12	2 271 134,92		0,01	
578	468 611,14	2 271 138,94		0,01	
579	468 614,25	2 271 138,60		0,01	
580	468 616,33	2 271 158,03		0,01	
581	468 617,62	2 271 167,42		0,01	
582	468 617,93	2 271 171,62		0,01	
583	468 607,89	2 271 172,36		0,01	
584	468 608,19	2 271 176,34		0,01	
585	468 618,22	2 271 175,61		0,01	
586	468 621,15	2 271 213,51		0,01	
587	468 615,56	2 271 213,96		0,01	
588	468 615,88	2 271 217,94		0,01	
589	468 621,48	2 271 217,50		0,01	
590	468 622,58	2 271 230,23		0,01	
591	468 623,78	2 271 248,52		0,01	
592	468 617,88	2 271 249,00		0,01	
593	468 618,20	2 271 252,98		0,01	
594	468 624,11	2 271 252,51		0,01	
595	468 625,42	2 271 271,63		0,01	
596	468 625,43	2 271 273,27		0,01	

Раздел 2

Сведения о местоположении границ объекта

1	2	3	4	5	6
597	468 619,75	2 271 273,31	Аналитический метод	0,01	—
598	468 619,77	2 271 277,31		0,01	
599	468 625,46	2 271 277,27		0,01	
600	468 625,64	2 271 301,78		0,01	
601	468 620,38	2 271 301,82		0,01	
602	468 620,40	2 271 305,79		0,01	
603	468 625,67	2 271 305,69		0,01	
604	468 625,78	2 271 319,94		0,01	
605	468 620,67	2 271 319,98		0,01	
606	468 620,69	2 271 323,98		0,01	
607	468 625,80	2 271 323,94		0,01	
608	468 625,71	2 271 354,09		0,01	
609	468 619,62	2 271 354,02		0,01	
610	468 619,58	2 271 358,02		0,01	
611	468 625,66	2 271 358,09		0,01	
612	468 625,52	2 271 371,92		0,01	
613	468 621,10	2 271 371,87		0,01	
614	468 621,06	2 271 375,87		0,01	
615	468 625,47	2 271 375,92		0,01	
616	468 625,34	2 271 388,91		0,01	
617	468 625,77	2 271 424,49		0,01	
618	468 620,22	2 271 424,55		0,01	
619	468 620,26	2 271 428,55		0,01	
620	468 625,82	2 271 428,49		0,01	
621	468 625,99	2 271 458,39		0,01	
622	468 621,23	2 271 458,40		0,01	
623	468 621,25	2 271 462,40		0,01	
624	468 626,01	2 271 462,39		0,01	
625	468 626,03	2 271 469,29		0,01	
626	468 625,81	2 271 477,85		0,01	
627	468 620,48	2 271 477,70		0,01	
628	468 620,38	2 271 481,70		0,01	
629	468 625,71	2 271 481,84		0,01	
630	468 625,12	2 271 504,79		0,01	
631	468 624,64	2 271 513,87		0,01	
632	468 618,87	2 271 513,55		0,01	
633	468 618,65	2 271 517,55		0,01	
634	468 624,42	2 271 517,87		0,01	
635	468 623,50	2 271 534,19		0,01	
636	468 618,46	2 271 533,85		0,01	
637	468 618,20	2 271 537,85		0,01	
638	468 623,24	2 271 538,18		0,01	
639	468 621,50	2 271 566,15		0,01	
640	468 614,36	2 271 565,74		0,01	
641	468 614,13	2 271 569,74		0,01	
642	468 621,27	2 271 570,14		0,01	
643	468 620,45	2 271 584,34		0,01	
644	468 619,02	2 271 595,94		0,01	
645	468 614,61	2 271 595,40		0,01	
646	468 614,13	2 271 599,38		0,01	
647	468 618,53	2 271 599,91		0,01	
648	468 616,42	2 271 616,99	0,01		
649	468 615,92	2 271 620,00	0,01		
650	468 611,07	2 271 619,20	0,01		
651	468 610,41	2 271 623,14	0,01		

Раздел 2

Сведения о местоположении границ объекта

1	2	3	4	5	6
652	468 615,26	2 271 623,95	Аналитический метод	0,01	—
653	468 612,46	2 271 640,85		0,01	
654	468 607,67	2 271 666,73		0,01	
655	468 601,24	2 271 665,53		0,01	
656	468 600,50	2 271 669,46		0,01	
657	468 606,95	2 271 670,66		0,01	
658	468 605,82	2 271 676,75		0,01	
659	468 579,32	2 271 702,80		0,01	
660	468 570,34	2 271 711,11		0,01	
661	468 563,05	2 271 703,21		0,01	
662	468 559,90	2 271 705,71		0,01	
663	468 567,40	2 271 713,83		0,01	
664	468 553,65	2 271 726,55		0,01	
665	468 543,81	2 271 735,14		0,01	
666	468 535,46	2 271 742,82		0,01	
667	468 526,28	2 271 732,84		0,01	
668	468 523,34	2 271 735,54		0,01	
669	468 532,52	2 271 745,52		0,01	
670	468 529,56	2 271 748,24		0,01	
671	468 528,18	2 271 746,82		0,01	
672	468 516,37	2 271 757,99		0,01	
673	468 509,29	2 271 763,72		0,01	
674	468 501,42	2 271 753,86		0,01	
675	468 498,30	2 271 756,36		0,01	
676	468 506,16	2 271 766,21		0,01	
677	468 491,35	2 271 778,03		0,01	
678	468 459,44	2 271 801,11		0,01	
679	468 449,92	2 271 806,80		0,01	
680	468 444,39	2 271 805,11		0,01	
681	468 443,29	2 271 808,72		0,01	
682	468 435,61	2 271 806,37		0,01	
683	468 434,44	2 271 810,19		0,01	
684	468 442,12	2 271 812,55		0,01	
685	468 437,98	2 271 826,07		0,01	
686	468 429,12	2 271 823,40		0,01	
687	468 427,95	2 271 827,23		0,01	
688	468 436,80	2 271 829,94		0,01	
689	468 428,01	2 271 858,65		0,01	
690	468 413,01	2 271 913,55		0,01	
691	468 404,10	2 271 911,16		0,01	
692	468 403,07	2 271 915,03		0,01	
693	468 411,98	2 271 917,41		0,01	
694	468 407,89	2 271 932,74		0,01	
695	468 398,30	2 271 930,18		0,01	
696	468 397,26	2 271 934,04		0,01	
697	468 406,86	2 271 936,61		0,01	
698	468 398,91	2 271 965,01	0,01		
699	468 389,00	2 271 962,24	0,01		
700	468 387,92	2 271 966,09	0,01		
701	468 397,83	2 271 968,87	0,01		
702	468 392,36	2 271 988,33	0,01		
703	468 382,61	2 271 985,55	0,01		
704	468 381,51	2 271 989,40	0,01		
705	468 391,26	2 271 992,17	0,01		
706	468 385,53	2 272 012,33	0,01		

Раздел 2

Сведения о местоположении границ объекта

1	2	3	4	5	6
707	468 375,07	2 272 009,36	Аналитический метод	0,01	—
708	468 373,97	2 272 013,20		0,01	
709	468 384,43	2 272 016,18		0,01	
710	468 382,37	2 272 023,44		0,01	
711	468 375,30	2 272 051,11		0,01	
712	468 370,37	2 272 071,59		0,01	
713	468 363,94	2 272 100,53		0,01	
714	468 357,25	2 272 129,40		0,01	
715	468 351,01	2 272 154,74		0,01	
716	468 339,08	2 272 151,77		0,01	
717	468 338,11	2 272 155,65		0,01	
718	468 350,05	2 272 158,63		0,01	
719	468 344,97	2 272 178,74		0,01	
720	468 332,80	2 272 175,64		0,01	
721	468 331,82	2 272 179,52		0,01	
722	468 343,98	2 272 182,62		0,01	
723	468 336,72	2 272 209,80		0,01	
724	468 325,45	2 272 206,77		0,01	
725	468 324,41	2 272 210,63		0,01	
726	468 335,68	2 272 213,66		0,01	
727	468 330,39	2 272 233,46		0,01	
728	468 319,63	2 272 230,59		0,01	
729	468 318,59	2 272 234,45		0,01	
730	468 329,36	2 272 237,33		0,01	
731	468 325,97	2 272 250,42		0,01	
732	468 315,45	2 272 247,86		0,01	
733	468 314,51	2 272 251,74		0,01	
734	468 325,03	2 272 254,31		0,01	
735	468 318,18	2 272 282,38		0,01	
736	468 310,77	2 272 280,66		0,01	
737	468 310,25	2 272 284,66		0,01	
738	468 317,27	2 272 286,28		0,01	
739	468 314,01	2 272 300,41		0,01	
740	468 305,02	2 272 298,33		0,01	
741	468 304,12	2 272 302,23		0,01	
742	468 313,11	2 272 304,31		0,01	
743	468 308,26	2 272 325,40		0,01	
744	468 299,14	2 272 323,26		0,01	
745	468 298,06	2 272 327,15		0,01	
746	468 307,36	2 272 329,30		0,01	
747	468 301,65	2 272 353,48		0,01	
748	468 296,78	2 272 352,29		0,01	
749	468 295,94	2 272 356,21		0,01	
750	468 300,70	2 272 357,37		0,01	
751	468 297,65	2 272 370,07		0,01	
752	468 293,02	2 272 368,95		0,01	
753	468 292,07	2 272 372,83		0,01	
754	468 296,70	2 272 373,96		0,01	
755	468 289,23	2 272 404,26		0,01	
756	468 280,70	2 272 402,16		0,01	
757	468 279,74	2 272 406,04		0,01	
758	468 288,38	2 272 408,17		0,01	
759	468 284,80	2 272 428,43		0,01	
760	468 275,49	2 272 426,79		0,01	
761	468 274,79	2 272 430,73		0,01	

Раздел 2

Сведения о местоположении границ объекта

1	2	3	4	5	6
762	468 284,10	2 272 432,37	Аналитический метод	0,01	—
763	468 283,17	2 272 437,56		0,01	
764	468 275,98	2 272 436,82		0,01	
765	468 275,57	2 272 440,80		0,01	
766	468 282,83	2 272 441,55		0,01	
767	468 281,92	2 272 450,35		0,01	
768	468 252,88	2 272 447,68		0,01	
769	468 239,31	2 272 447,04		0,01	
770	468 239,17	2 272 451,04		0,01	
771	468 252,60	2 272 451,68		0,01	
772	468 281,52	2 272 454,33		0,01	
773	468 281,19	2 272 457,58		0,01	
774	468 280,16	2 272 476,97		0,01	
775	468 277,07	2 272 552,43		0,01	
776	468 266,69	2 272 551,98		0,01	
777	468 266,51	2 272 555,98		0,01	
778	468 276,89	2 272 556,43		0,01	
779	468 276,22	2 272 572,02		0,01	
780	468 265,81	2 272 571,57		0,01	
781	468 265,63	2 272 575,57		0,01	
782	468 276,04	2 272 576,02		0,01	
783	468 274,43	2 272 609,70		0,01	
784	468 264,29	2 272 609,21		0,01	
785	468 264,09	2 272 613,21		0,01	
786	468 274,24	2 272 613,70		0,01	
787	468 273,58	2 272 627,60		0,01	
788	468 265,21	2 272 627,27		0,01	
789	468 265,05	2 272 631,27		0,01	
790	468 273,42	2 272 631,60		0,01	
791	468 272,39	2 272 658,54		0,01	
792	468 267,41	2 272 658,59		0,01	
793	468 267,45	2 272 662,59		0,01	
794	468 272,43	2 272 662,54		0,01	
795	468 272,68	2 272 684,57		0,01	
796	468 266,22	2 272 684,61		0,01	
797	468 266,24	2 272 688,61		0,01	
798	468 272,72	2 272 688,57		0,01	
799	468 273,02	2 272 715,17		0,01	
800	468 267,71	2 272 715,24		0,01	
801	468 267,75	2 272 719,27		0,01	
802	468 273,09	2 272 719,27		0,01	
803	468 273,58	2 272 748,26	0,01		
804	468 266,72	2 272 748,30	0,01		
805	468 266,74	2 272 752,30	0,01		
806	468 273,60	2 272 752,26	0,01		
807	468 273,77	2 272 776,96	0,01		
808	468 265,82	2 272 777,04	0,01		
809	468 265,86	2 272 781,04	0,01		
810	468 273,81	2 272 780,96	0,01		
811	468 274,00	2 272 797,64	0,01		
812	468 265,74	2 272 798,14	0,01		
813	468 265,98	2 272 802,14	0,01		
814	468 274,24	2 272 801,64	0,01		
815	468 275,39	2 272 821,18	0,01		
816	468 244,24	2 272 831,22	0,01		

Раздел 2

Сведения о местоположении границ объекта

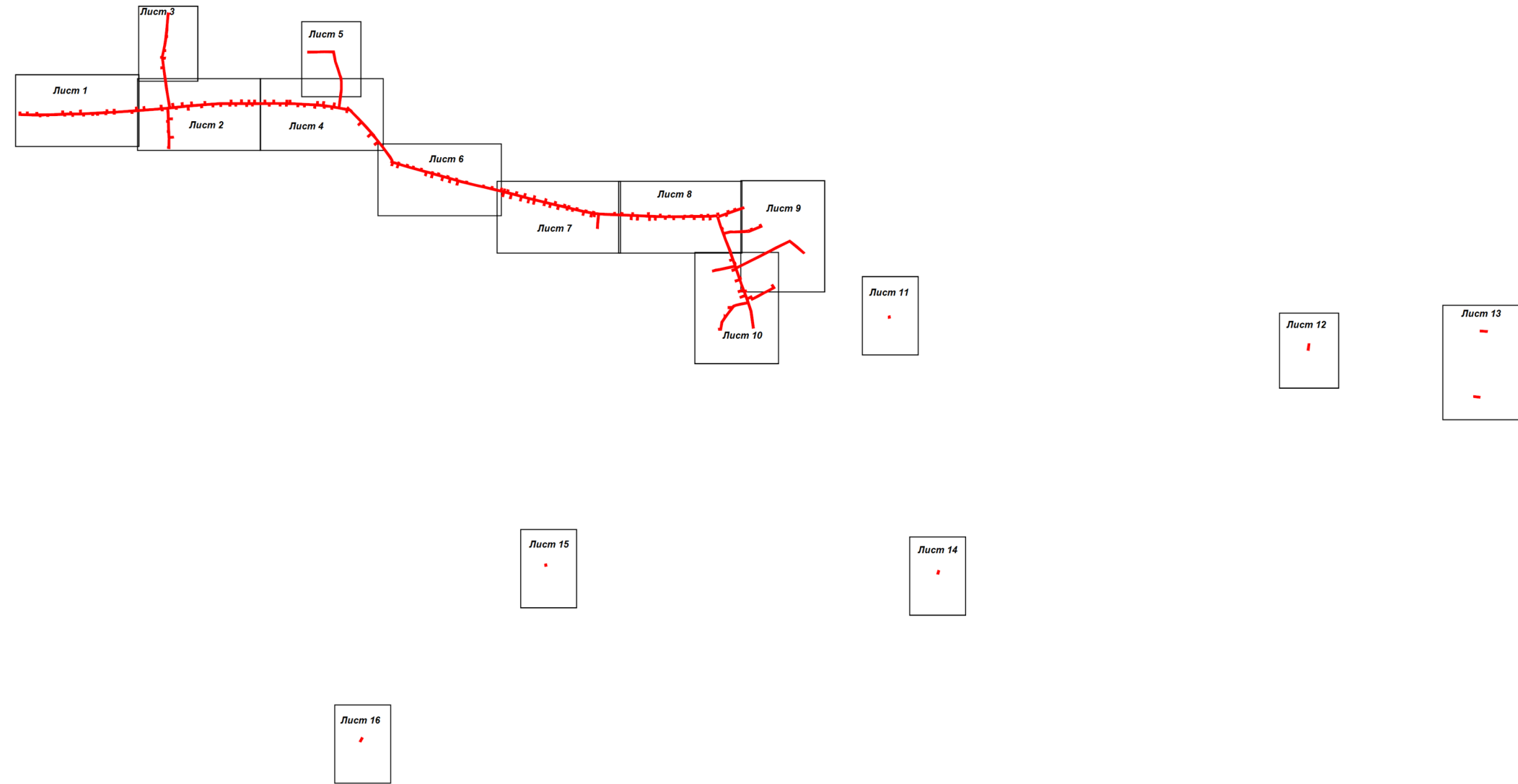
1	2	3	4	5	6
817	468 200,53	2 272 846,69	Аналитический метод	0,01	—
818	468 176,85	2 272 856,18		0,01	
819	468 162,65	2 272 861,57		0,01	
820	468 152,09	2 272 865,08		0,01	
821	468 142,71	2 272 868,45		0,01	
822	468 140,11	2 272 861,20		0,01	
823	468 136,35	2 272 862,56		0,01	
824	468 138,95	2 272 869,80		0,01	
825	468 122,04	2 272 875,83		0,01	
826	468 111,98	2 272 830,62		0,01	
827	468 109,95	2 272 816,48		0,01	
828	468 107,51	2 272 807,85		0,01	
829	468 103,66	2 272 808,94		0,01	
830	468 106,03	2 272 817,32		0,01	
831	468 107,77	2 272 829,43		0,01	
832	468 108,46	2 272 833,22		0,01	
833	468 118,23	2 272 877,14		0,01	
834	468 112,68	2 272 879,04		0,01	
835	468 109,08	2 272 868,52		0,01	
836	468 105,30	2 272 869,82		0,01	
837	468 108,90	2 272 880,34		0,01	
838	468 080,05	2 272 890,21		0,01	
839	468 076,04	2 272 878,48		0,01	
840	468 072,26	2 272 879,78		0,01	
841	468 076,26	2 272 891,50		0,01	
842	468 065,14	2 272 895,30		0,01	
843	468 047,75	2 272 901,73		0,01	
844	468 042,78	2 272 888,26		0,01	
845	468 039,02	2 272 889,64		0,01	
846	468 044,00	2 272 903,11		0,01	
847	468 030,54	2 272 908,07		0,01	
848	468 025,26	2 272 893,75		0,01	
849	468 021,50	2 272 895,13		0,01	
850	468 026,78	2 272 909,45		0,01	
851	468 008,13	2 272 915,84		0,01	
852	468 003,93	2 272 894,85		0,01	
853	468 000,65	2 272 881,02		0,01	
854	467 997,95	2 272 872,27		0,01	
855	467 993,92	2 272 869,30		0,01	
856	467 993,26	2 272 856,98		0,01	
857	467 989,26	2 272 857,20		0,01	
858	467 989,75	2 272 866,23	0,01		
859	467 975,81	2 272 855,23	0,01		
860	467 965,42	2 272 847,66	0,01		
861	467 967,54	2 272 844,76	0,01		
862	467 962,67	2 272 844,59	0,01		
863	467 962,19	2 272 845,30	0,01		
864	467 958,49	2 272 842,61	0,01		
865	467 946,37	2 272 835,00	0,01		
866	467 925,68	2 272 831,46	0,01		
867	467 925,52	2 272 826,99	0,01		
868	467 921,52	2 272 827,14	0,01		
1	467 921,80	2 272 834,86	0,01		
№ п/п контура: 2					
869	467 959,05	2 273 356,77	Аналитический метод	0,01	—

Раздел 2

Сведения о местоположении границ объекта

1	2	3	4	5	6
870	467 964,00	2 273 356,20	Аналитический метод	0,01	—
871	467 964,46	2 273 360,18		0,01	
872	467 959,51	2 273 360,75		0,01	
869	467 959,05	2 273 356,77		0,01	
№ п/п контура: 3					
873	467 160,42	2 273 511,73	Аналитический метод	0,01	—
874	467 161,51	2 273 507,88		0,01	
875	467 170,55	2 273 510,42		0,01	
876	467 169,47	2 273 514,28		0,01	
873	467 160,42	2 273 511,73		0,01	
№ п/п контура: 4					
877	467 185,51	2 272 286,39	Аналитический метод	0,01	—
878	467 190,51	2 272 285,62		0,01	
879	467 191,12	2 272 289,57		0,01	
880	467 186,12	2 272 290,34		0,01	
877	467 185,51	2 272 286,39		0,01	
№ п/п контура: 5					
881	466 637,17	2 271 711,93	Аналитический метод	0,01	—
882	466 638,96	2 271 708,36		0,01	
883	466 649,65	2 271 713,71		0,01	
884	466 647,85	2 271 717,29		0,01	
881	466 637,17	2 271 711,93		0,01	
№ п/п контура: 6					
885	467 858,74	2 274 665,61	Аналитический метод	0,01	—
886	467 859,23	2 274 661,64		0,01	
887	467 877,72	2 274 663,95		0,01	
888	467 877,23	2 274 667,92		0,01	
885	467 858,74	2 274 665,61		0,01	
№ п/п контура: 7					
893	467 914,92	2 275 220,80	Аналитический метод	0,01	—
894	467 916,18	2 275 200,23		0,01	
895	467 920,17	2 275 200,48		0,01	
896	467 918,92	2 275 221,04		0,01	
893	467 914,92	2 275 220,80		0,01	
№ п/п контура: 8					
889	467 709,70	2 275 197,90	Аналитический метод	0,01	—
890	467 711,76	2 275 179,98		0,01	
891	467 715,74	2 275 180,44		0,01	
892	467 713,68	2 275 198,36		0,01	
889	467 709,70	2 275 197,90		0,01	
3. Сведения о характерных точках части (частей) границы объекта					
1	2	3	4	5	6
—	—	—	—	—	—

Раздел 4
План границ объекта



Масштаб 1:17 000

Используемые условные знаки и обозначения:

- 7 - характерная точка границы зоны
- граница зоны
- граница земельного участка по сведениям ЕГРН
- граница кадастрового квартала по сведениям ЕГРН

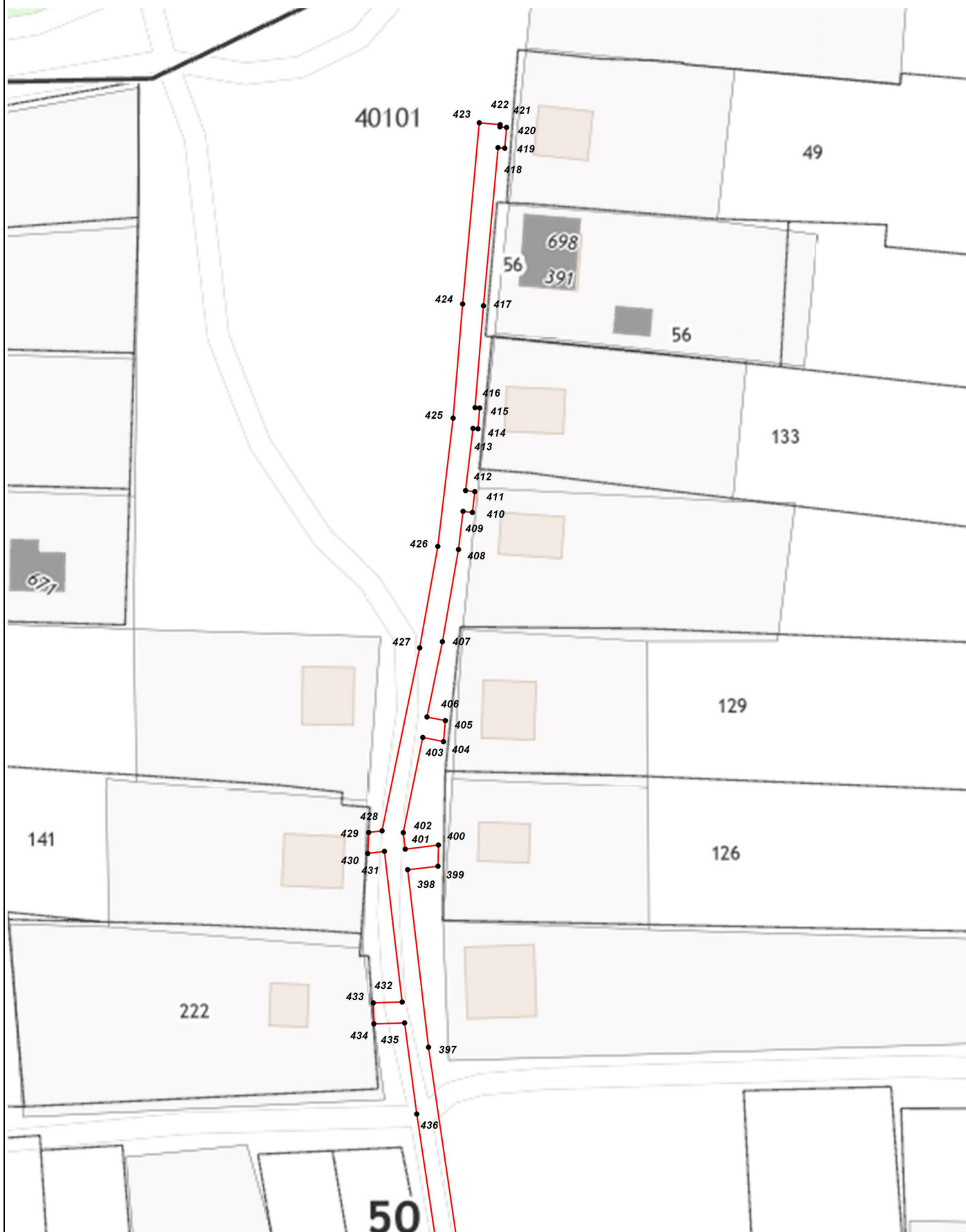
Подпись _____ Дата « 17 » июня 20 20 г.

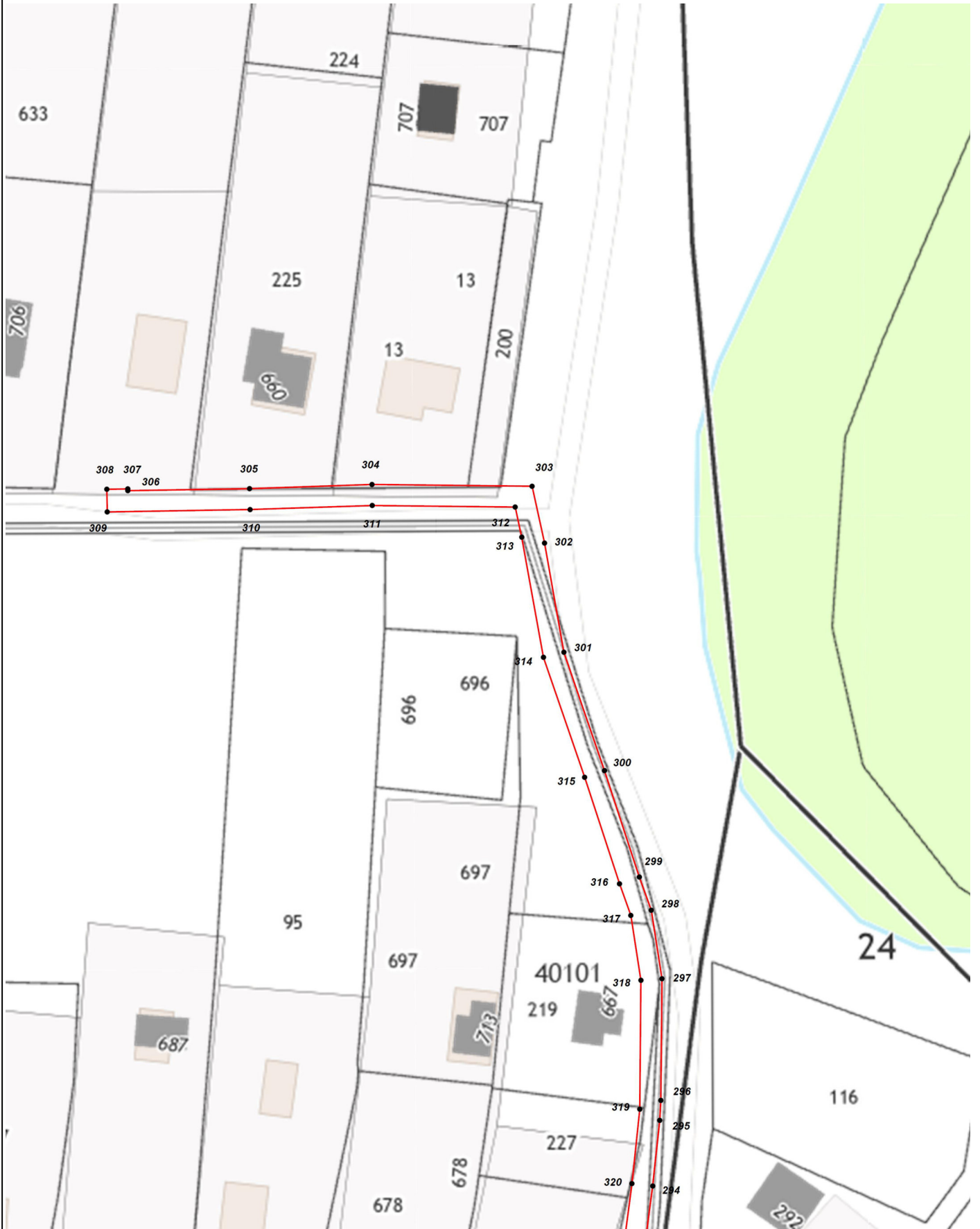
Место для оттиска печати (при наличии) лица, составившего описание местоположения границ объекта

















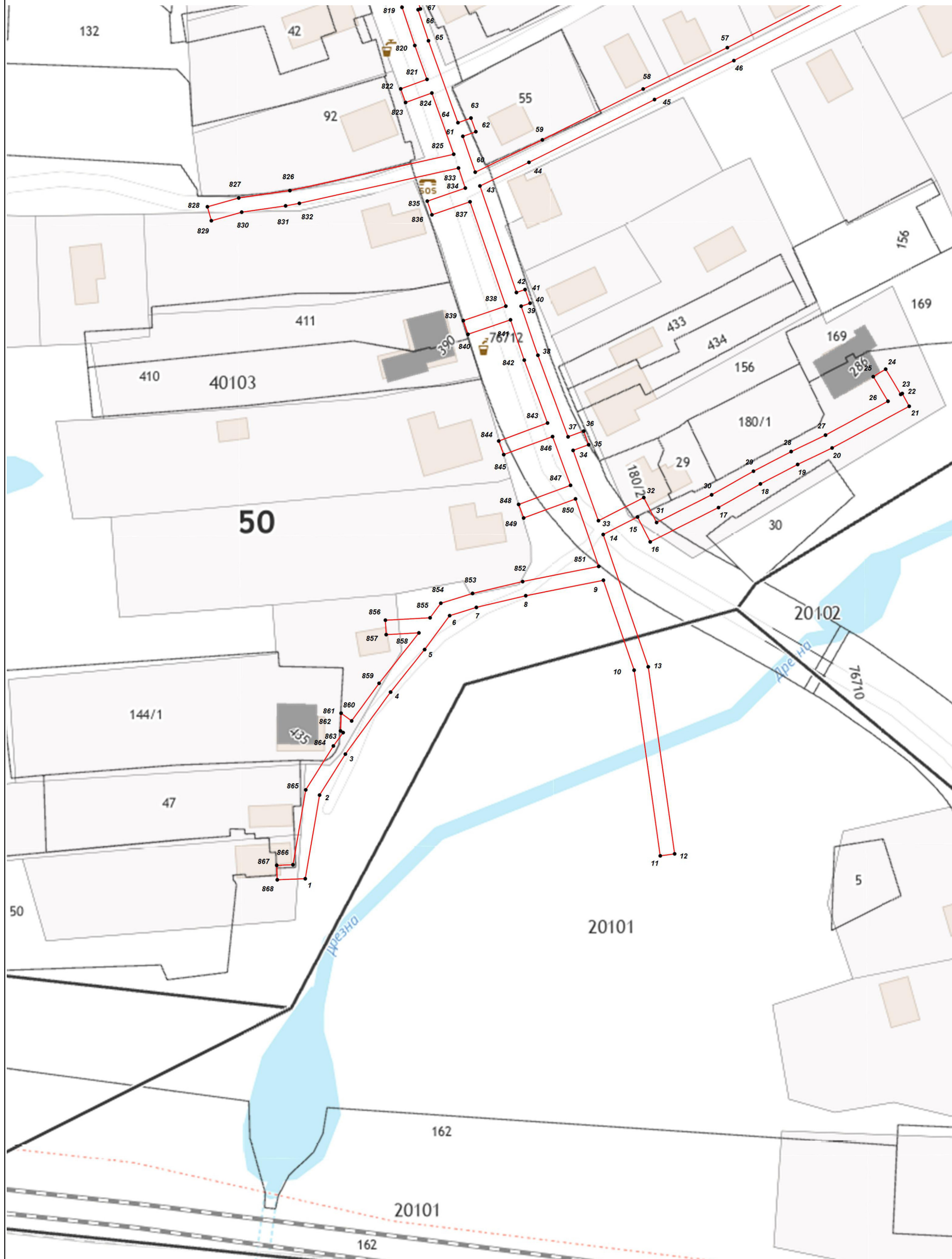
73493

40108

24

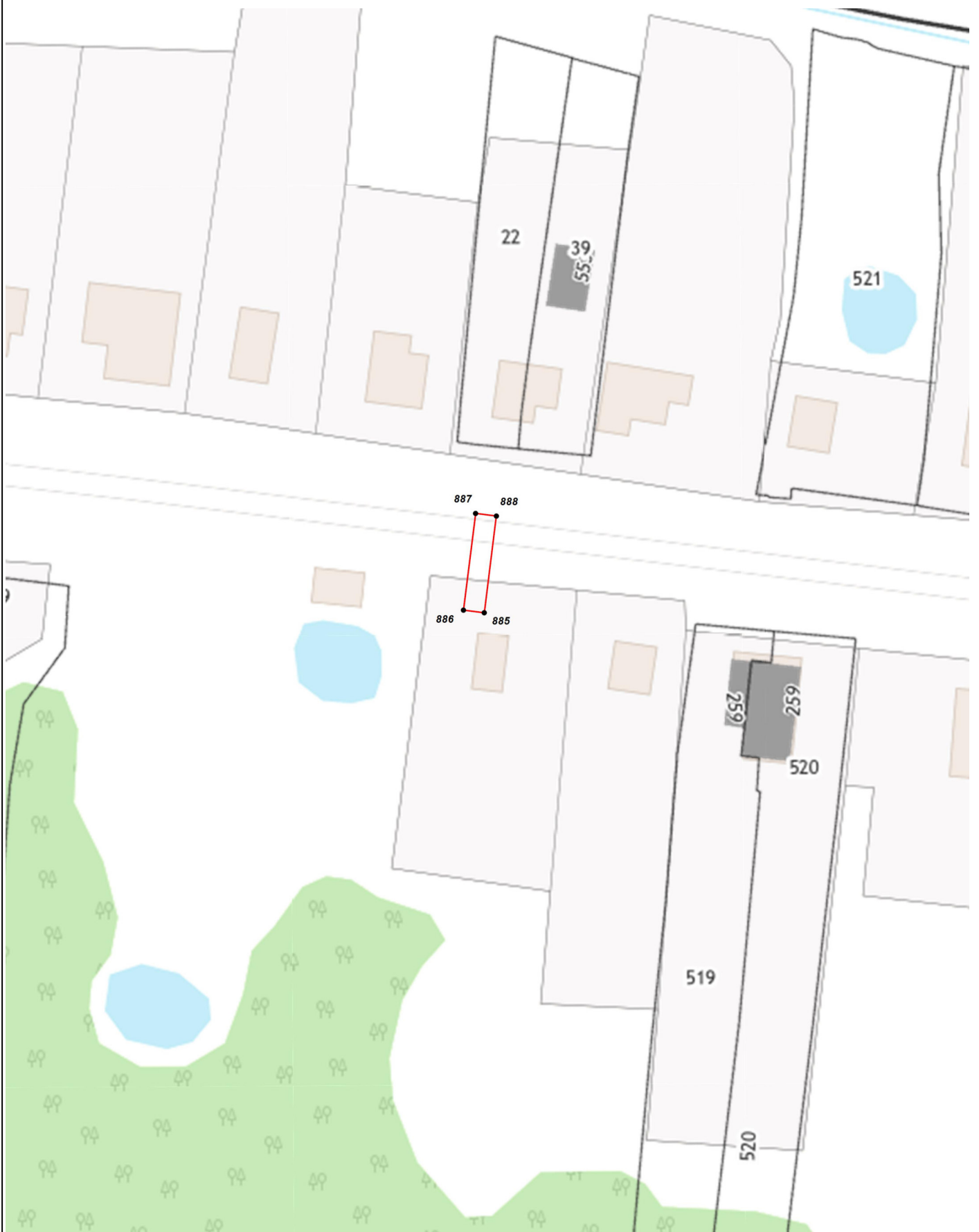


Масштаб 1:1 000





Масштаб 1:1 000







Масштаб 1:1 000



